



Европейски съюз
Европейски фонд за регионално
развитие
Инвестираме във вашето
бъдеще

ОПЕРАТИВНА ПРОГРАМА „ОКОЛНА СРЕДА 2007 – 2013 г.“

www.ope.moew.government.bg

Процедура: BG161PO005/11/3.2/05/26 „Избор на изпълнител за осъществяване на дейности по маркиране с трайни знаци на терен границите на резервати и поддържани резервати, почистване и маркиране на екопътеки на територията на резервати и поддържан резерват, както и дейности по отразяване границите на Поддържан резерват „Богдан“ в кадастралната карта и кадастралния регистър на землището на гр. Копривщица, Софийска област и в картата на възстановената собственост на землището на гр. Клисурска, област Пловдив“



Решения за
по-добър живот

ПРОТОКОЛ № 3

за дейността на комисия, назначена със Заповед № РД-32/19.03.2015 г. на директора на РИОСВ- София за провеждане на открита процедура за възлагане на обществена поръчка с предмет: „Избор на изпълнител за осъществяване на дейности по маркиране с трайни знаци на терен границите на резервати и поддържани резервати, почистване и маркиране на екопътеки на територията на резервати и поддържан резерват, както и дейности по отразяване границите на Поддържан резерват „Богдан“ в кадастралната карта и кадастралния регистър на землището на гр. Копривщица, Софийска област и в картата на възстановената собственост на землището на гр. Клисурска, област Пловдив“, открита с Решение № 12-00-1723 от 18.02.2015 г. на директора на РИОСВ- София и публикувано обявление в Регистъра на обществените поръчки на АОП: 01464-2015-0001.

Днес, 11.05.2015 г. в гр. РИОСВ - София , комисия в състав:

Председател: Добри Тодоров Кондов – квалификация „Правоспособен юрист“, външен експерт от списъка по чл. 19, ал. 2, т. 8 от ЗОП към АОП под уникален № ВЕ-284;

Членове:

1. инж. Анита Димитрова Котова – квалификация „геодезист, маркшайдерство“, външен експерт от списъка по чл. 19, ал. 2, т. 8 от ЗОП към АОП под уникален № ВЕ-308;

2. Даниела Калоферова Василева – старши експерт по опазване на защитените територии и биологичното разнообразие в отдел „Защита на природата“, в дирекция „Превантивна дейност“ при РИОСВ-София ;

се събра в административната сграда на РИОСВ- София, находяща се в гр. София, бул. Цар Борис III № 136 от 11:00 ч. за изпълнение на Заповед № РД-32/19.03.2015 г. на директора на РИОСВ- София за провеждане на открита процедура за възлагане на обществена поръчка с предмет: „Избор на изпълнител за осъществяване на дейности по маркиране с трайни знаци на терен границите на резервати и поддържани резервати, почистване и маркиране на екопътеки на територията на резервати и поддържан резерват, както и дейности по отразяване границите на Поддържан резерват „Богдан“ в кадастралната карта и кадастралния регистър на землището на гр. Копривщица, Софийска област и в картата на възстановената собственост на землището на гр. Клисурска, област Пловдив“, открита с Решение № 12-00-1723 от 18.02.2015 г. на директора на РИОСВ- София и публикувано обявление в Регистъра на обществените поръчки на АОП: 01464-2015-0001, на открито заседание по отваряне на ценовите оферти на допуснатите участници в процедурата.

При отваряне на ценовите предложения на допуснатите участници в залата присъстваха всички членове на комисията, както и представител на участник, видно от приложения Присъствен лист, неразделна част от настоящия протокол, а именно:

1. Красимира Станева Павлова- упълномощен представител на участник № 5 „Геопрециз-Инженеринг“ООД;

Председателят припомни, че на основание чл.69а, ал.1 от ЗОП, пликът с предлагана цена на участник, чиято оферта не отговаря на изискванията, не се отваря и пристъпи към отваряне на пликовете с предлаганите цени на допуснатите участници.




Европейски съюз
Европейски фонд за регионално
развитие
Инвестираме във вашето
бъдеще

ОПЕРАТИВНА ПРОГРАМА „ОКОЛНА СРЕДА 2007 – 2013 г.“

www.ope.moev.government.bg

Процедура: BG161PO005/11/3/3.2/05/26 „Избор на изпълнител за осъществяване на дейности по маркиране с трайни знаци на терен границите на резервати и поддържани резервати, почистване и маркиране на екопътеки на територията на резервати и поддържан резерват, както и дейности по отразяване границите на Поддържан резерват „Богдан“ в кадастралната карта и кадастралния регистър на землището на гр. Копривщица, Софийска област и в картата на възстановената собственост на землището на гр. Клисура, област Пловдив“



Решения за
по-добър живот

Съобразно изискването на чл.69а, ал.2 от ЗОП, преди отварянето на плика с предлаганата цена, комисията е разгледала документите на допуснатите участници в плик 2, извършила е проверка за наличието на основанията на чл. 70, ал. 1 от ЗОП по отношение на предложенията в плик 2 и е извършила оценяване на предложенията на допуснатите участници по всички други показатели освен финансовия, което е отразено в подписан от членовете ѝ протокол.

На основание чл. 69а, ал. 4 от ЗОП председателят на комисията събщи резултатите от оценяването на допуснатите оферти по всички други показатели освен финансовия.

Комисията пристъпи към отваряне на Плик №3 „Предлагана цена“ на участниците и оповести ценовите им предложения, както следва:

№	Участник	Предлагана цена
1	„ГЕОТАЙМ“ЕООД	128 000,00
3	”Енерджи-Инвест“ДЗЗД	150 000,00
4	„Аркси“ООД	119 999,00
5	„Геопрециз-Инженеринг“ООД	146 200,00
6	ДЗЗД„ГОЕМАРК“	149 000,00

Комисията предложи на присъстващия представител на участник да подпише ценовите оферти, като г-жа Красимира Станева Павлова- упълномощен представител на участник № 5 „Геопрециз-Инженеринг“ООД, подписа съдържанието на всяка една от отворените оферти на участници.

I.Председателят обяви, че с това приключва публичната част на заседанието и работата на комисията продължи при условията на закрито заседание.

ПРОВЕРКА НА ЦЕНОВИТЕ ПРЕЛОЖЕНИЯ:

Комисията извърши проверка на ценовите предложения на участниците за съответствие с изискванията на възложителя и аритметична такава и не констатира несъответствия.

II. ПРОВЕРКА ЗА НАЛИЧИЕ НА ОСНОВАНИЯТА ПО ЧЛ. 70, АЛ. 1 ОТ ЗОП ЗА ПРЕДЛОЖЕНИЯТА В ПЛИК № 3.

Комисията сравни предложенията на участниците и след като извърши необходимите изчисления, установи, че не е налице предложение по този показател, което е с повече от 20% по-благоприятно от средната стойност на предложенията на останалите участници.

№	Участник	Ценово предложение – ПЗ	
		Предлагана цена	Отношение на предложението спрямо ср. на ост. уч. в %
1	„ГЕОТАЙМ“ЕООД	128 000,00	9,41%
3	”Енерджи-Инвест“ДЗЗД	150 000,00	-10,46%
4	„Аркси“ООД	119 999,00	16,26%
5	„Геопрециз-Инженеринг“ООД	146 200,00	-6,91%
6	ДЗЗД„ГОЕМАРК“	149 000,00	-9,52%

Въз основа на горното, комисията единодушно взе следните



Европейски съюз
Европейски фонд за регионално
развитие
Инвестираме във вашето
бъдеще

ОПЕРАТИВНА ПРОГРАМА „ОКОЛНА СРЕДА 2007 – 2013 г.“

www.opc.moew.government.bg

Процедура: BG161PO005/11/3/3.2/05/26 „Избор на изпълнител за осъществяване на дейности по маркиране с трайни знаци на терен границите на резервати и поддържани резервати, почистване и маркиране на експекти на територията на резервати и поддържан резерват, както и дейности по отразяване границите на Поддържан резерват „Богдан“ в кадастралната карта и кадастралния регистър на землището на гр. Коприщица, Софийска област и в картата на възстановената собственост на землището на гр. Клисура, област Пловдив“



Решения за
по-добър живот

РЕШЕНИЯ:

III. ОЦЕНЯВАНЕ НА ДОПУСНАТИТЕ ОФЕРТИ

Комисията пристъпи към оценяване на допуснатите оферти, посредством определяне на броя точки по финансовия показател на всеки участник, съгласно методиката за оценяване на офертите и като председателят припомни на членовете на комисията начинът на формиране на Показател „ПРЕДЛАГАНА ЦЕНА - ПЗ“, съгласно одобрената и влязла в сила методика:

„До оценка по този показател се допускат само оферти, които съответстват на условията за изпълнение на обществената поръчка. Максимален брой точки по показателя – 100 точки. Относителната тежест на показателя в комплексната оценка е 40%. Оценка на офертите по показателя се изчисляват по формулата:

$$ПЗ = (Ц_{\min} / Ц_i) \times 100 = \dots\dots\dots (\text{брой точки})$$

Където C_i е предложената обща цена за изпълнение на дейностите по поръчката, в лева без ДДС съгласно Ценовото предложение на съответния участник.

Където C_{\min} е минималната предложена обща цена за изпълнение на дейностите по поръчката, в лева без ДДС съгласно Ценовите предложения на всички участници.“

След заместване на конкретните предложения в така представената формула комисията определи следните точки по Показател „ПРЕДЛАГАНА ЦЕНА - ПЗ“:

№	Участник	Ценово предложение – ПЗ	
		Предлагана цена	Брой точки по ПЗ
1	„ГЕОТАЙМ“ЕООД	128 000,00	93,75
3	”Енерджи-Инвест“ДЗЗД	150 000,00	80,00
4	„Аркси“ООД	119 999,00	100,00
5	„Геопрециз-Инженеринг“ООД	146 200,00	82,08
6	ДЗЗД„ГОЕМАРК“	149 000,00	80,54

IV. ОПРЕДЕЛЯНЕ НА КОМПЛЕКСНАТА ОЦЕНКА

Комисията пристъпи към изчисляване на комплексната оценка на участниците както следва:

“Класирането на допуснатите до оценка оферти се извършва на база получената от всяка оферта „Комплексна оценка“ (КО). Максималния брой точки, които участникът може да получи е 100 точки.

„Комплексната оценка“ се определя на база следните показатели:

Показател – П (наименование)	Максимално възможен бр. точки	Относителна тежест в КО
1. Срок за изпълнение – П1	100	10 %
2. Техническо предложение – П2	100	50 %
3. Предлагана цена – ПЗ	100	40 %

Формулата по която се изчислява „Комплексната оценка“ за всеки участник е:




Европейски съюз
Европейски фонд за регионално
развитие
Инвестираме във вашето
бъдеще

ОПЕРАТИВНА ПРОГРАМА „ОКОЛНА СРЕДА 2007 – 2013 г.“

www.ope.moew.government.bg

Процедура: BG161PO005/11/3/3.2/05/26 „Избор на изпълнител за осъществяване на дейности по маркиране с трайни знаци на терен границите на резервати и поддържани резервати, почистване и маркиране на екопътеки на територията на резервати и поддържан резерват, както и дейности по отразяване границите на Поддържан резерват „Богдан” в кадастралната карта и кадастралния регистър на землището на гр. Копривщица, Софийска област и в картата на възстановената собственост на землището на гр. Клисурска област Пловдив”



Решения за
по-добър живот

$$КО = П1 \times 10 \% + П2 \times 50 \% + П3 \times 40 \% "$$

Комисията замести получените точки от отделните участници по показателите във формулата за определяне на крайната оценка и нанесе резултатите в таблица:

КЛАСИРАНЕ НА ДОПУСНАТИТЕ ОФЕРТИ:

№	Участник	Срок за изпълнение – П1			Ценово предложение – П3		КО
		Предложен срок за изпълнение	Брой точки по П1	Брой точки по П2	Предлагана цена	Брой точки по П3	
1	„ГЕОТАЙМ“ЕООД	58,00	72,41	10,00	128 000,00	93,75	49,74
3	”Енерджи-Инвест“ДЗЗД	70,00	60,00	100,00	150 000,00	80,00	88,00
4	„Аркси“ООД	42,00	100,00	50,00	119 999,00	100,00	75,00
5	„Геопрециз-Инженеринг“ООД	61,00	68,85	50,00	146 200,00	82,08	64,72
6	ДЗЗД„ГЕОМАРК“	70,00	60,00	50,00	149 000,00	80,54	63,22

Въз основа на предложенията на участниците и извършените пресмятания на комплексната оценка на всеки участник се извърши класиране, както следва:

Класирането на участниците съгласно обявения критерий за оценка „икономически най-изгодна оферта”, е в следния ред:

I-во място: Участник №3 ”Енерджи-Инвест“ДЗЗД;

II-ро място: Участник №4 „Аркси“ООД;

III -то място: Участник №5 „Геопрециз-Инженеринг“ООД;

IV-то място: Участник №6 ДЗЗД„ГЕОМАРК“;

V-то място: Участник №1 “ГЕОТАЙМ“ЕООД;

Предвид извършеното класиране, Комисията предлага на Възложителя - Директора на РИОСВ - София, за изпълнител на обществена поръчка с предмет: „Избор на изпълнител за осъществяване на дейности по маркиране с трайни знаци на терен границите на резервати и поддържани резервати, почистване и маркиране на екопътеки на територията на резервати и поддържан резерват, както и дейности по отразяване границите на Поддържан резерват „Богдан” в кадастралната карта и кадастралния регистър на землището на гр. Копривщица, Софийска област и в картата на възстановената собственост на землището на гр. Клисурска област Пловдив”, открита с Решение № 12-00-1723 от 18.02.2015 г. на директора на РИОСВ- София и публикувано обявление в Регистъра на обществените поръчки на АОП: 01464-2015-0001:

Участник №3 ”Енерджи-Инвест“ДЗЗД;



Европейски съюз
Европейски фонд за регионално
развитие
Инвестираме във вашето
бъдеще

ОПЕРАТИВНА ПРОГРАМА „ОКОЛНА СРЕДА 2007 – 2013 г.“

www.opc.moew.government.bg

Процедура: BG161PO005/11/3/3.2/05/26 „Избор на изпълнител за осъществяване на дейности по маркиране с трайни знаци на терен границите на резервати и поддържани резервати, почистване и маркиране на екопътеки на територията на резервати и поддържан резерват, както и дейности по отразяване границите на Поддържан резерват „Богдан“ в кадастралната карта и кадастралния регистър на землището на гр. Копривница, Софийска област и в картата на възстановената собственост на землището на гр. Клисура, област Пловдив“



Решения за
по-добър живот

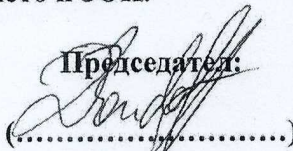
След извършване на горните действия, комисията взе следните

РЕШЕНИЯ:

Комисията да проведе публично заседание за отваряне на ценовите оферти на 11.05.2015 год. от 11:00 часа в Заседателната зала на РИОСВ - София.


Възлага на председателя на комисията да организира обявяването на датата и часа на отваряне на ценовите оферти на официалната интернет страница на община РИОСВ - София, съгласно изискванията на обявлението и ЗОП.

Председател:



Добри Кондов

Членове:

1. 
инж. Анита Котова

2. 
Даниела Василева